남산공원 주요 교통 노선

2025. 12. 기준
As of December 2025.

Major Transportation Routes of Namsan Park

지하철 서울역 ○ 회현 ○ 명동 ○ 충무로 ○ 동대입구
Subway Seoul Station ○ Hoehyeon ○ Myeongdong ○ Chungmuro ○ Dongguk Univ.

01A번 순환버스 (남산예장버스환승주차장 ↔ 남산예장버스환승주차장)
Shuttle Bus No. 01A (Namsan Yejang Bus Transfer Parking Lot↔Namsan Yejang Bus Transfer Parking Lot)
남산예장버스환승주차장 ○ 충무로역.한옥마을.한국의집 ○ 충무로역2번출구 ○ 퇴계로5가.충무초등학교 ○ 장충문화체육센터.권기옥활동터 ○ 동입구역.장충동 ○ 국립극장.반얀트리호텔 ○ 남산북측순환로입구 ○ 남산서울타워 ○ 남산도서관.용산도서관 ○ 백범광장 ○ 남산공원.구힐튼호텔 ○ 숭례문.남대문시장8번출입구 ○ 소공동주민센터 ○ 서울신문사 ○ 광화문역2번출구.KT광화문지사 ○ 영추문 ○ 청와대 ○ 춘추문 ○ 경복궁.국립민속박물관 ○ 안국역6번출구.인사동문화의거리 ○ 남인사마당 ○ 종로2가.삼일교 ○ 명동성당.남대문세무서 ○ 남산예장버스환승주차장

Namsan Yejang Bus Transfer Parking Lot ○ Chungmuro Station, Namsangol Hanok Village, Korea House ○ Chungmuro Station Exit2 ○ Toegyero 5(o)-ga. Chungmu Elementary School ○ Jangchung Culture&Sports Center, Site of Kwon Ki-ok ○ Dongguk Univ. Station (Jangchung-dong) ○ National Theater of Korea, Banyan Tree Club&Spa Seoul ○ Namsan North Ringway Entrance ○ Namsan Seoul Tower ○ Namsan Public Library, Yongsan Public Library ○ Baekbeom Square ○ Namsan Park, Former Hilton Hotel ○ Sungnyemun, Namdaemun Market Exit 8 ○ City Hall ○ The Seoul Shinmun ○ Gwanghwamun Station Exit 2. KT (Gwanghwamun Bldg.) ○ Yeongchumun ○ Cheong Wa Dae ○ Chunchumun Gate ○ Gyeongbokgung Palace, The National Folk Museum of Korea ○ Anguk Station Exit 6, Insa-dong Culture Street ○ Naminsa Madang ○ Jongno 2(i)ga, Samilgyo ○ Myeongdong Cathedral, Namdaemun District Tax Office ○ Namsan Yejang Bus Transfer Parking Lot

01B번 순환버스 (남산예장버스환승주차장 ↔ 남산예장버스환승주차장)
Shuttle Bus No. 01B (Namsan Yejang Bus Transfer Parking Lot↔Namsan Yejang Bus Transfer Parking Lot)
남산예장버스환승주차장 ○ 충무로역 2번출구 ○ 동입구역.장충동 ○ 국립극장.반얀트리호텔 ○ 남산서울타워 ○ 남산도서관.용산도서관 ○ 남산케이블카.남산산책로입구 ○ 남산예장버스환승주차장

Namsan Yejang Bus Transfer Parking Lot ○ Chungmuro Station Exit2 ○ Dongguk Univ. Station (Jangchung-dong) ○ National Theater of Korea, Banyan Tree Club&Spa Seoul ○ Namsan Seoul Tower ○ Namsan Public Library, Yongsan Public Library ○ Namsan Cable Car, Namsan Walk Course ○ Namsan Yejang Bus Transfer Parking Lot

402번 파랑버스(광화문–남산–신사–강남–수서)
Blue Bus No. 402 (Gwanghwamun Gate-Namsan(Mountain)-Sinsa-Gangnam-Suseo)
시청역1호선.서울시청 ○ 서울역버스환승센터 ○ 남산공원.구힐튼호텔 ○ 남산도서관.용산도서관 ○ 남산야외식물원입구 ○ 하얏트호텔 ○ 신사역 ○ 논현역 ○ 강남역 ○ 뱅뱅사거리 ○ 양재역 ○ 매봉역 ○ 도곡역 ○ 대치역 ○ 개포동역 ○ 수서역 ○ 장지역.가든파이브라이프동 ○ 장지공영차고지
City Hall Station Line 1, Seoul City Hall ○ Seoul Station Bus Transfer Center ○ Namsan Park, Former Hilton Hotel ○ Namsan Public Library, Yongsan Public Library ○ Namsan Outdoor Botanical Garden Entrance ○ Grand Hyatt Seoul ○ Sinsa Station ○ Nonhyeon Station ○ Gangnam Station ○ BaengbaengSageori ○ Yangjae Station ○ Maebong Station ○ Dogok Station ○ Daechi Station ○ Gaepo-dong Station ○ Suseo Station ○ Jangji Station, Garden 5 ○ Jangji Public Garage

서울특별시

동행·매력 특별시 서울

서울의 중심
남산공원
The Heart of Seoul
Namsan Park



중부공원여가센터 Jungbu Parks & Recreation Center
02-3783-5900 / parks.seoul.go.kr/namsan

남산의 역사
History of Namsan

해발 270m의 남산은 서울 중심부에 위치한 서울의 상징으로 본래 이름은 경사스러운 일들을 끌어들인다는 〈인경산〉입니다. 조선 태조 이성계가 남산의 산신에게 목멱대왕이란 벼슬을 내리고 제사를 지내면서 〈목멱산〉이란 이름으로 불리기도 했습니다.
그러다 조선시대 한양의 남쪽에 있는 주작에 해당한다는 의미의 〈남산〉으로 자연스럽게 불리게 되었습니다. 남산은 1991년부터 10년간 "남산 제 모습 가꾸기" 사업을 통해 일제 강점기때부터 훼손된 지형을 복원하고 〈남산야외식물원〉, 〈한옥마을〉 등을 조성하여 시민의 남산으로 거듭나게 되었습니다.

Originally name of Namsan(Mountain) was called <Ingyeongsan (Mountain)> which means "draw lucky". It's located in the heart of Seoul with 270m height as a symbol of Seoul. The first king of the Joseon Dynasty, Yi Seong-gye granted official rank, Mokmyeok Daewang(the Great king) to the mountain spirit of Namsan(Mountain) and in the memorial procession used the name of <Mokmyeoksan (Mountain)>. Then during the Joseon Dynasty it naturally began being called <Namsan(Mountain)>, meaning the Red Phoenix to the South of Hanyang(Old Seoul).
Through the "Namsan Rehabilitation Project" that took place over 10 years starting in 1991 the topography of Namsan(Mountain) that was damaged from the period of Japanese colonial rule was restored, and the <Sonamu(Pine Tree) Hill>, <Hanok Village> and other amenities were established in which Namsan(Mountain) was reborn in the eyes of the residents.

명동
Myeongdong

서울 관광의 중심인 명동에서는 남산 오르미를 통해 남산에 쉽게 오를 수 있다.
From Myeongdong, the center of Seoul tour, visitors can easily get to the top of Namsan Mountain by using the Namsan Oreumi

명동역 3번출구 ○ 퍼시픽호텔 방향 ○ 남산케이블카 매표소 (도보 10분) ○ 남산북측순환로 (12분, 950m)
Myeongdong Station Exit 3 ○ In the direction of the Pacific Hotel ○ Namsan Cable Car Station Ticket Box(walk 10min) ○ Namsan North Ringway (12 minutes, 950m)

명동역 4번출구 ○ 직진 ○ 회현사거리(남산 3호터널 방향 좌회전) ○ 남산오르미 ○ 남산케이블카 매표소 ○ 남산북측순환로 ○ 잠두봉전망대 ○ 팔각정 ○ 남산서울타워(47분, 2.3km)
Myeongdong Station Exit 4 ○ Go straight ○ Hoehyeon Junction(turn left to the direction of Namsan Tunnel 3) ○ Namsan Oreumi Elevator ○ Namsan Cable Car Station Ticket Box ○ Namsan North Ringway ○ Jamdubong Observatory ○ Namsan Palgakjeong Pavilion ○ Namsan Seoul Tower (47 minutes, 2.3km)

명동역1번 출구 ○ 한국전력공사 앞 **남산케이블카 셔틀버스** 이용(무료)
☎ 02)753–2403
Myeongdong Station Exit 1 ○ Use the Namsan Cable Car Station shuttle bus (free) that stops in front of the Korea Electric Power Corporation(KEPCO).
☎ +82(0)2-753-2403

남산케이블카 1962년부터 운행을 시작한 남산의 명물로 남산정상까지 3분 만에 도착할 수 있다. 서울 시내를 한눈에 볼 수 있기 때문에 남산에 가면 꼭 타야 할 필수 코스로 잘 알려져 있다. **왕복 대인 15,000원/ 소인 11,500원 편도 대인 12,000원/ 소인 9,000원**
☎ 02)753-2403 **W cablecar.co.kr**

Namsan Cable Car Station Since 1962, Namsan Cable Car has been famous to get the top of Namsan(Mountain) in just 3 minutes. Namsan is recommended for visitor to enjoy the entire views of Seoul city.
Round trip for adults 15,000 won/ for children 11,500 won One way for adults 12,000 won/for children 9,000 won ☎ +82(0)2-753-2403 **W cablecar.co.kr**

남산오르미 경사가 있는 남산의 초입을 시민들이 보다 쉽게 오를 수 있게 하기 위하여 만든 경사형 엘리베이터이다. 명동에서 출발 시, 남산 3호터널 왼쪽에 위치해 있으며 무료이기 때문에 누구나 쉽게 이용할 수 있다.

Namsan Oreumi Elevator
There is an inclined elevator (Namsan Oreumi) at the left of Namsan Tunnel 3 nearby Myeongdong station. Visitors can use Oreumi for free to get the Namsan.

와룡묘 중국 삼국시대 촉한의 정치가인 제갈량을 모신 사당으로, 1605년 지었다가 화재를 입고 소실되어 1934년에 재건되었다. 제갈량의 호가 와룡(臥龍)이라 와룡묘라 한다.
☎ 02)755–7710
이용시간 8시~16시
*단체관람시, 사전 협의

Waryongmyo(Shrine) A shrine dedicated to Shu Han's politician, Zhuge Liang from the era of the Three Kingdoms in China, it was built in 1605, then was damaged in a fire before being rebuilt in 1934. Zhuge Liang's pen name was Waryong (臥龍). ☎ +82(0)2-755-7710 Hours of Operation 8am ~ 4pm
*Prior consultation required for group sightseeing

서울유스호스텔 전세계 젊은이들과 국제행사 참가자, 도심 속의 자연을 찾는 가족들, 서울 내의 각종 직장 워크샵 행사를 쉽게 개최할 수 있도록 서울특별시가 운영 지원을 하고 있는 휴양교육시설이다. ☎ 02)319–1318 **W seoulyh.go.kr**

Seoul Youth Hostel The hostel is a recreation education facility run by Seoul for young people from around the world, participants of international events, families seeking a nature to visit within city limits, and workshop events for various office workers in Seoul. ☎ +82(0)2-319-1318 **W seoulyh.go.kr**

충무로
Chungmu-ro

충무로역에서는 옛 선조들의 생활사를 엿볼 수 있는 남산골 한옥마을과 전통문화를 체험할 수 있는 서울남산국악당을 둘러보고 남산에 갈 수 있기 때문에 우리의 전통문화를 궁금해 하는 외국인 관광객들에게 특히 인기가 높다. 또한 차가 없는 산책로인 북측순환로가 가장 가깝기 때문에 부담 없이 둘러보기에 좋다.
Chungmuro Station is one of the main access points to Namsangol Hanok Village and Seoul Namsan Traditional Musical Theater, where you can see the old koreans daily life and experience old korean traditional culture.
It is also the closest access spot to North Ringway of Namsan Mountain that is vehicle free road for walkers only.

충무로역 3,4번출구 ○ 남산골 한옥마을 정문(도보 5분) ○ 서울남산국악당 ○ 남산골 한옥마을 후문 ○ 남산 북측순환로 (18분, 1.2km)
Chungmuro Station Exits 3 or 4 ○ Main Gate to Namsangol Hanok Village (walk 5min) ○ Seoul Namsan Traditional Theater ○ Namsangol Hanok Village Back Gate ○ Namsan North Ringway (18 minutes, 1.2km)

남산정상으로 올라가는 버스
Bus that goes up to the top of Namsan(Mountain)
충무로역 2,4번출구
(충무로역/한옥마을/한국의집 정류장, 대한극장앞 정류장)
01A번, 01B번 승차 (12분, 2.54km)
Chungmuro Station Exits 2 or 4
(Chungmuro/Hanok Village/Korea House Bus Stop, Daehan Cinema Bus Stop) Board Bus No.01A, No.01B (12 minutes, 2.54km)

남산골 한옥마을 옛 남산골의 모습을 재현하기 위하여 서울시의 민속자료로 지정되었던 한옥 5개동을 이전 복원하여 조성한 곳이다. 옛 선조들의 생활사 및 계절별 절기별 다양한 민속행사를 체험할 수 있다.
☎ 02)6358–5533
W hanokmaeul.co.kr

Namsangol Hanok Village This is the site where Seoul has designated 5 dongs folk data of Seoul to be reproduced in the attempts to show what Namsangol Hanok Village looked like long ago. Visitors can take part in various hands-on folk activities that show what daily life was like in each season by Koreans of old.
☎ +82(0)2-6358-5533 **W hanokmaeul.co.kr**

서울남산국악당 남산골 한옥마을에 자리 잡은 서울남산국악당은 국악예술의 진흥과 전통문화체험을 할 수 있는 전통한옥 형태의 공연장으로 다양한 국악공연을 선보이고 있다.
☎ 02)6358–5500 **W http://sgtt.kr/**

Seoul Namsan Traditional Theater
Seoul Namsan Traditional Theater, located in Namsangol Hanok Village, is a performance hall in traditional Korean houses performing various Korean music and giving traditional culture experiences.
☎ +82(0)2-6358-5500 **W http://sgtt.kr/**

정도 600년 타임캡슐 1994년 서울시가 수도로 정해진 지 600년이 되었음을 기념하기 위해 1994년 11월 29일에 매설하였다. 보신각 종을 본 떠 만든 타임캡슐 안에는 그 시대를 반영하는 약 600여 점의 물품이 담겨 있으며, 2394년 11월 29일, 서울시가 수도로 정해진 1,000년을 기념하여 개봉한다.

Seoul's 600th Anniversary Time Capsule The time capsule was buried in 1994, to commemorate the 600 years since Seoul was designated a capital. About 600 artifacts that reflect the period of 600 years were placed in the time capsule which was made to resemble the Bosingak Bell, and is planned to be opened on November 29th 2394 when Seoul commemorates its 1,000th year since being receiving the capital designation.

매일 매일 걷고 싶은 그 길 북측순환로
The Path You should want to take a walk everyday
North Ringway

국립극장에서 남산케이블카를 지나 회현자락 휴게소에 이르는 길로 계절의 변화에 따른 아름다움을 흠뻑 느낄 수 있는 곳이다. 총 3.5km에 이르는 북측순환로에는 차량은 물론이고 자전거 또한 통행을 금지시키고 있기 때문에 안전하게 걷는 기쁨을 만끽할 수 있다. 사계절 내내 사람들의 발길이 끊이지 않는 곳이지만, 벚꽃이 흐드러지게 피는 봄과 불긋한 단풍으로 물드는 가을에는 걸음 걸음이 아까울 정도로 아름다워 서울의 숨어있는 산책명소로 손꼽힌다.

From the Korean National Theater, passing Namsan Cable Car and Hoehyeon Jarak Rest Area, along this trail you can feel the beautiful saturation of each season. At 3.5 km, the North Ringway, closed to passenger cars and bicycles, you can enjoy a safe and pleasant walk. The path always sees visitors no matter the season, but during spring when cherry blossoms are in full bloom or in the fall when the leaves of the forest are tinted red, the view is so beautiful enough to make walking away feel like a shame. As such, it is considered one of the best walks in Seoul.

동대입구
Dongguk University

동대입구역에서는 남산서울타워를 버스로 가장 빠르게 올라갈 수 있다. 남산공원의 장충지역 위치한 수표교와 장충단비 등 주요한 근현대문화 유산이 자리하고 있다.
One of the fastest ways to get to Namsan Seoul Tower is to take buses from Dongguk Univ. Station. Important modern cultural heritage sites are located in Jangchung area in Namsan Park including Supyogyo(Bridge) and Jangchungdan Monument.

동대입구역 6번출구 ○ 국립극장 ○ 남산남측순환로 ○ 남산서울타워 (50분, 3.35km)
Dongguk University Station Exit 6 ○ National Theater of Korea ○ Namsan South Ringway ○ Namsan Seoul Tower (50min, 3.35km)

남산정상으로 올라가는 버스
Bus that goes up to the top of Namsan(Mountain)
동대입구역 6번출구 ○ 후진 130m 이동 ○ 동대입구역 장충동 정류장 01A번, 01B번 승차 (16분, 3.16km)
Dongguk Univ. Station Exit 6 ○ Go backwards 130m straight ○ Board Bus No.01A, No.01B at Dongguk Univ. Station(Jangchungdong) Bus Stop (16 minutes, 3.16km)

장충단비 명성황후가 일본의 자객에 의해 시해되는사건이 발생하자, 당시 이경직, 홍계훈 등 많은 장병들이 일본인을 물리치다가 죽음을 당했고, 그 넋을 위로하기 위해 고종황제가 장충단이라는 사당을 짓는다. 일제 강점기, 6.25 전쟁을 겪으며 사당은 파괴되어 현재는 남아 있지 않지만, 장충단비가 전해지고 있다.

Jangchungdanbi Monument When Empress Myeongseong was murdered by Japanese assassins, Lee Gyeong-jik, Hong Gye-hun and many other military personnel fought off the Japanese assassins before they eventually succumbed. Emperor Gojong built the Jangchungdan(Shrine) to honor the fallen soldiers. The shrine was destroyed during the Japanese Colonial Era as well as during the Korean War, so while it no longer exists today the story of Jangchungdanbi Monument still lives on.

석호정(국궁장) 석호정은 우리나라의 유서 깊은 국궁장으로 1970년 옛 역사를 고증하는 의미로 지금의 터에 자리를 잡았다. 국궁장비를 보유한 이에 한해 "활 쏘기 체험"이 가능하다.
이용기간 1월~12월 이용시간 08:00~17:00 이용요금 2,000원 ☎ 02)2266–0665
이용방법 서울특별시 공공서비스예약 사이트 예약후 이용 (http://yeyak.seoul.go.kr)
*월요일 미운영

Seokhojeong Pavilion (Korean Archery Range) As a historic archery range in Korea with the significance of ascertaining an old history from the 1970s has kept Seokhojeong in the location it stands today. The range has archery equipment on hand and offers an "archery shooting experience."
Period January~December **Hours of Operation** 08:00~17:00 **Admission** 2,000won(Based on 2 hours per person per session) ☎ +82(0)2-2266-0665
How to use use after making a reservation on the website of Reservation for Public Service(https://yeyak.seoul.go.kr) *Closed on Mondays

수표교 원래는 청계천에 있었으나, 1958년 청계천복개공사에 의해 철거되어 홍제동으로 이전되었다가 1965년 지금의 위치에 놓이게 되었다. 처음 수표교가세워질 무렵에는 근처에 말과 소를 매매하는 마전이 있다하여 마전교라 불렸으나, 세종대왕이 다리 위에 강수량을 재는 양수표를 세운 후부터 수표교라 불리고 있다.

Supyogyo(Bridge)
It was originally located across Cheonggyecheon(Stream), but in the process of covering over the Cheonggyecheon(Stream) in 1958 it was removed and relocated to Hongje-dong before finally being relocated again to the location where it stands today. When Supyogyo(Bridge)was first built there was the grain measuring place nearby where horses and cows were traded so it was given the name Majeongyo(Bridge), but from the time after King Sejong the Great had a water gauge post installed to measure rainfall it assumed the name Supyogyo(Bridge).

남산소나무힐링숲 남산공원 북측순환로에 위치한 남산소나무힐링숲은 소나무림이 지속적으로 보호·관리되고 있는 곳으로, 1월에서 12월까지 시민들에게 개방해 예약없이 자유롭게 방문할 수 있다.
이용기간 1월~12월
이용시간 07:00~19:00
휴관일 매주 월요일

Namsan Pine Tree Healing Forest Pine Tree Healing Forest, located in the circular road north of Namsan Park, has its pine forest consistently maintained and protected. Open to public from January to December and can be visited freely without reservation.
Operating period January ~ December **Hours of Operation** 07:00 ~ 19:00
Closed every Monday

서울역 · 회현
Seoul Station · Hoehyeon

도보로 남산을 오르기에 좋으며, 약 20분 정도 소요되어 가장 가깝다. 서울역과 회현역쪽에서는 한양도성유적전시관과 서울시 교육연구정보원, 남산도서관, 안중근의사기념관 등을 함께 둘러 볼 수 있다.
Hiking is a good way to access Namsan(Mountain), and it is the closest. From Seoul Station and Hoehyeon Station is connecting to Hanyangdoseong Historic Site Museum and the Seoul Education Research & Information Institute, Namsan Public Library and Patriot Ahn Junggeun Memorial Museum can all be visited together.

1호선 서울역 4번 출구 ○ 숭례문 ○ 힐튼호텔 방향 ○ 백범광장 ○ 잠두봉전망대 ○ 남산서울타워 (49분, 3.2km)
Line 1 Seoul Station Exit 4 ○ Sungnyemun Gate ○ In the direction of the Millennium Seoul Hilton ○ Baekbeom Plaza ○ Jamdubong Observatory ○ Namsan Seoul Tower (49 minutes, 3.2km)

회현역 3,4번 출구 ○ 도동삼거리 ○ 백범광장 ○ 서울시 교육연구정보원 ○ 잠두봉전망대 ○ 남산서울타워 (32분, 1.9km)
Hoehyeon Station Exits 3,4 ○ Dodong Junction ○ Baekbeom Plaza ○ Seoul Education Research & Information Institute ○ Jamdubong Observatory ○ Namsan Seoul Tower(32min, 1.9km)

서울역 9–1번 출구 ○ 5번 승강장 402번 승차 ○ 남산도서관 하차 ○ 남측순환로 ○ 남산서울타워 (30분, 3.29km)
Seoul Station Exit 9-1 ○ Board bus No. 402 at platform 5 ○ Get off at Namsan Public Library ○ South Ringway ○ Namsan Seoul Tower (30 minutes, 3.29km)

P 남산공원 주차장(안중근의사기념관앞)
이용시간 09:00~24:00 이용요금 5분 당 160원 ☎ 02)2268–8360
Namsan Park Parking Lot(in front of Ahn Junggeun Memorial Museum)
Hours of Operation 09:00~24:00 Fee 5 minutes/160won
☎ 1522-5097

남산도서관 서울에서 최초로 설립된 공립공공도서관으로 국내외 서적 약 50만권을 소장하고 있으며 다양한 문화활동지원사업을 진행하고 있다.
☎ 02)754–7338 **W nslib.sen.go.kr**

Namsan Public Library
As the first public library it boasts a collection of about 500,000 books, and is active in various cultural activity support programs.
☎ +82(0)2-754-7338 **W nslib.sen.go.kr**

한양도성 현재 남산공원의 한양도성은 장충체육관 뒷길에서 남산공원까지 이어지는 구간으로 일제에 의해 파괴되었던 성벽을 1970년대 이후 성곽 보존 정비 사업과 1990년대 중반 남산 제 모습 찾기 사업을 통해 대부분 복원되었다.
구간 백범광장 ○ 장충체육관
거리 4.2km (약 3시간 소요)

Hanyangdoseong, the Seoul City Wall The castle wall section of Hanyangdoseong of Namsan Park which starts on the path behind the Jangchung Arena and leads to Namsan Park was destroyed during the Japanese Colonial Era but has been mostly restored in the castle wall restoration project of the late 1970s and the 'Namsan Rehabilitation Project' in the 1990s.
Section Baekbeom Square ○ Jangchung Arena **Distance** 4.2km (takes about 3 hours)



남산 하늘숲길 안내 QR
Namsan Sky Forest Trail Information QR

남산 하늘숲길 나무 사이로 스며드는 햇살, 바람에 흔들리는 남산 소나무 향기, 걷는 내내 함께하는 새소리까지 이곳은 남산의 숨겨진 참모습을 느낄 수 있는 숲길이다.
거리 1.63km (무장애 구간 1.45km)

Namsan Sky Forest Trail
This forest trail reveals the hidden beauty of Namsan Mountain — sunlight streaming through the trees, the scent of pine swaying in the breeze, and birdsong accompanying your steps from start to finish.
Distance 1.63km (Barrier-free section 1.45km)

안중근의사기념관 1909년 이토히로부미를 사살한 독립운동가 안중근 의사의 유품과 유물이 전시되어 있는 기념관이다.
☎ 02)3789–1016 **W ahnjunggeun.or.kr**

Ahn Junggeun Memorial Museum A memorial hall exhibiting the articles and artifacts left by Ahn Jung Geun, the independence activist who assassinated Ito Hirobumi in 1909.
☎ +82(0)2-3789-1016
W ahnjunggeun.or.kr

호현당 2012년에 조성된 호현당은 "어진 사람들이 좋아한다"라는 의미를 지닌 장소로, 시민들에게 남산공원에 대한 안내와 함께 전통가옥의 특성을 살린 다양한 전통문화 프로그램들을 운영하고 있다.
이용기간 3월~10월
이용시간 10시~17시

Hohyeondang Hohyeondang House, established in 2012, means "a place liked by virtuous people." It guides people through Namsan Park and offers various traditional cultural programs, utilizing the features of the traditional house.
Period March ~ October **Hours of Operation** 10:00 ~ 17:00

한강진 · 녹사평
Hangangjin · Noksapyeong

남측소나무탐방로와 실개천이 있어 휴식을 즐기기 좋은 곳이다. 또한 다양한 생태체험을 지원하고 있는 공원이용지원센터와 한남유아숲체험원도 쉽게 이용할 수 있어 자녀와 함께 둘러보기에 특히 좋다.
There is the Sonamu(Pine Tree) Eco Trail and the Silgaecheon (Stream) which are particularly good places to relax. Also, there is easy access to the Park Visitor Center and Hannam Children's Forest Playground which supports various ecology experiences making it a good stop on a tour with children.

한강진역 1번출구 ○ 하얏트호텔 쪽 방향 ○ 육교건너편 ○ 공원이용지원센터 (건물1층) ○ 한남유아숲체험원 ○ 남측소나무탐방로(44분, 2.9km)
Hangangjin Station Exit 1 ○ In the direction of the Grand Hyatt Seoul ○ Cross the street using the footbridge ○ Park Visitor Center (1st floor of the building) ○ Hannam Children's Forest Playground ○ Sonamu(Pine Tree) Eco Trail (44 minutes, 2.9km)

서울역 9–1번출구 ○ 5번 승강장 (402번 승차) ○ 하얏트호텔 정류장 하차 ○ 육교 건너편 공원이용지원센터(건물1층) (24분, 4.8km)
Seoul Station Exit 9-1 ○ Platform 5 (board bus No. 402) ○ Get off at the Grand Hyatt Seoul Bus Stop ○ Cross the street using the footbridge to the Park Visitor Center (1st floor of the building) (24 minutes, 4.8km)

녹사평역 방향 In the direction of Noksapyeong Station
삼각지역 13번출구 ○ 도보10분 ○ 용산03번 승차(녹사평역 정류장) ○ 하얏트호텔 종점 하차 ○ 공원이용지원센터(30분, 2.8km)
Samgakji Station Exit 13 ○ Walk 10min ○ Board Yongsan Bus No. 03(Noksapyeong Station Bus stop) ○ Get off at the Bus Terminal, the Grand Hyatt Seoul ○ Park Visitor Center (30 Minutes, 2.8km)
녹사평역 4번출구(녹사평역 정류장) ○ 용산03번 승차 ○ 하얏트호텔 종점 하차 ○ 공원이용지원센터(20분, 2.2km)
Noksapyeong Station Exit 4 (Noksapyeong Station Bus Stop) ○ Board Yongsan Bus No. 03 ○ Get off at the Bus Terminal, the Grand Hyatt Seoul ○ Park Visitor Center (20 minutes, 2.2km)

공원이용지원센터 공원이용지원센터는 한남자락휴게소 1층에 있으며, 주말이면 생태교육프로그램이 주로 진행되는 곳이다. 프로그램은 정원도시 서울 홈페이지(http://parks.seoul.go.kr)에서 온라인 예약을 하면 이용가능 하다.
이용시간 09:00~18:00
☎ 02)798–3771

Park Visitor Center Park Visitor Center is on the first floor of Hannam Jarak Rest Area, and on the weekends is typically the place where ecology educational programs take place. Visitors can take advantage of programs after making a prior reservation online at the Garden City Seoul homepage (http://parks.seoul.go.kr).
Hours of Operation 09:00~18:00 ☎ +82(0)2-798-3771

한남유아숲체험원 벚나무와 소나무 아래에서 다양한 숲체험을 할 수 있는 한남유아숲체험원은 인디언 집 놀이, 밧줄놀이, 숲속의 집 등이 있어 다양한 자연놀이체험을 할 수 있다.
이용기간 3월~11월
이용시간 평일 10:00~17:00
주말 10:00~16:30
이용요금 무료 ☎ 02)798–3772
*단체는 평일 오전, 개인은 평일 오후 및 주말 자율이용

Hannam Children's Forest Playground The Hannam Children's Forest Playground is a place where children can have diverse natural place experiences among the cherry trees and pine trees in a Native American house, with a rope game, and the House in the Forest.
Period March~November **Hours of Operation** 10:00~17:00 on weekdays / 10:00~16:30 on weekends **Admission** Free ☎ +82(0)2-798-3772
*Groups can visit on a weekday morning, and individuals can visit on a weekday afternoon and weekends.

남산야외식물원 1997년 조성된 식물원으로 서울에서 자라는 나무와 초화류가 있으며, 동쪽에는 180종의 야생화와 93종의 나무로 조성된 야생화 단지가 있다. 또한 80그루의 다양한 멋을 지닌 소나무와 정이품송 후계목이 있어 산책하기 알맞다.

Namsan Outdoor Botanical Garden This hill established in 1997 is home to trees and landscape plants, and on the east side is a wild flower complex that is home to 180 species of wild flowers and 93 species of trees. Also, there are about 80 pine trees and commemorative Jeongipum Pine Trees which create a unique feel.

이끼정원 2013년에 조성된 이끼정원은 실개천 옆으로 8종의 이끼가 자라고 있고, 이끼와 어울리는 고사리류를 식재하여 특별하고 독특한 볼거리와 즐길거리를 제공하고 있다.

Moss Garden Moss Garden, created in 2013, has eight types of moss growing around a small brook. The fern plants create a unique and special view for visitors.

워크홀릭 4개코스
The 4 Walkaholic Paths

01 차 없는 편안한 산책코스(평탄한 북측순환로)
3.5km, 42분, 난이도 하 국립극장 ○ 남산 방향 직진 ○ 오른쪽 갈림길 진입 ○ 석호정(국궁장) ○ 와룡묘 ○ 조지훈시비 ○ 회현자락 전통휴게소 ○ 북측순환로 입출구
Relaxing path without any cars(the even North Ringway)
3.5km, 42 minutes, low level of difficulty National Theater of Korea ○ Go straight in the direction of Namsan(Mountain) ○ Take the right fork ○ Seokhojeong Pavilion(Korean Archery Range) ○ Waryongmyo(Shrine) ○ Jo Ji-hun Poetry Monument ○ Hoehyeon Jarak Rest Area ○ North Ringway Entrance/Exit

02 동대입구역에서 남산서울타워 오르는 코스(경사가 있는 남측순환로)
3.37km, 48분, 난이도 중상 동대입구역 6번출구 ○ 국립극장 ○ 남측순환로 ○ 화장실 ○ 전망대 ○ 남산서울타워(버스정류장) ○ 남산서울타워
Path that goes up to Namsan Seoul Tower from Dongguk Univ. Station
(the steep South Ringway) 3.37km, 48 minutes, medium level of difficulty
Dongguk Univ. Station Exit 6 ○ National Theater of Korea ○ South Ringway ○ Restrooms ○ Observatory ○ Namsan Seoul Tower Bus Terminal ○ Namsan Seoul Tower

03 남산하늘숲길에서 남산서울타워 오르는 코스
(경사가 있는 남측순환로) 2.2km, 35분, 난이도 중 남산도서관.용산도서관 정류장 ○ 남산 하늘숲길 ○ 신호등 ○ 남산 연결안전데크 ○ 남산서울타워
Course from Namsan Sky Forest Trail to N Seoul Tower
(the steep South Ringway) 2.2km, 35 minutes, moderate difficulty Namsan Library.Yongsan Library Bus Stop ○ Namsan Sky Forest Trail ○ Crosswalk ○ Namsan Connecting Safety Net ○ N Seoul Tower

04 한양도성 둘레 코스(역사와 문화가 있는 길)
4.2km, 3시간, 난이도 상 서울역 4번출구 ○ 백범광장 ○ 중앙계단길 ○ 잠두봉전망대 ○ 목멱산(남산)봉수대 ○ 남산서울타워 ○ 남산서울타워(버스정류장) ○ 왼쪽 갈림길로 진입 ○ 국립극장 방향 계단길 ○ 국립극장 ○ 반얀트리클럽&스파서울 ○ 신라호텔 뒷편 ○ 장충체육관
W 서울한양도성 홈페이지 참조 (seoulcitywall.seoul.go.kr)
Seoul City Wall Perimeter Path (path of history and culture)
4.2km, 3hours, high level of difficulty Seoul Station Exit 4 ○ Baekbeom Square ○ Central Stairs ○ Jamdubong Observatory ○ Mokmyeoksan(Namsan) Beacon Mound ○ Namsan Seoul Tower ○ Namsan Seoul Tower Bus Terminal ○ Take the fork to the left ○ Stairs in the direction of the National Theater of Korea ○ National Theater of Korea ○ Banyan Tree Club & Spa Seoul ○ Behind The Shilla Seoul ○ Jangchung Arena
W Refer to the Seoul City Wall Homepage (seoulcitywall.seoul.go.kr)

주요 시설 및 이용요금(단위 : 원) Facilities and Fees(Unit : won)

2025년 12월 기준 / As of Dec., 2025

시설명(종별) Facility(Type)		남산서울타워전망대 Namsan Seoul Tower Observatory 02)3455-9288,9277	케이블카 Cable Car 02)753-2403 편도 One way	케이블카 Cable Car 왕복 Round trip	안중근의사 기념관 Ahn Junggeun Memorial Museum 02)3789-1016	01A번, 01B번 순환버스 No.01A, No.01B Shuttle Bus	유아숲체험원 Children's Forest Playground 한남 Hannam 02)798-3772
이용요금 개별/(단체) Fair Individual/(Group)	대인 Adult	21,000원(won)/(18,900)	12,000원(won) (11,000)	15,000원(won) (13,500)	무료 Free	일 반: 교통카드 1,400원 Adult:Transportation Card 1,400won 청소년: 교통카드 800원 Teenagers :Transportation Card 800won 어린이: 교통카드 500원 Children :Transportation Card 500won	무료 Free (단, 유치원, 어린이집 5~7세 유아, 초등저학년 동반 가족) (But, children ages 5~7, and children elementary school aged must be accompanied by a family member)
	소인 Child	16,000원(won)/(14,400)	9,000원(won) (8,500)	11,500원(won) (10,500)			
비고 Notes		관람시간 Hours of Operation 평일(weekdays) 10:00~22:30 주말(weekend) 10:00~23:00 단체 20인 이상(괄호요금으로 할인) Group 20 or more (Discounted to parenthesis fare)	운행시간 Hours of Operation 10:00~23:00 단체 30인 이상 (괄호요금으로 할인) Group 30 or more (Discounted to parenthesis fare)		관람시간 Hours of Operation 10:00~18:00 (하절기 summer) 10:00~17:00 (동절기 winter)	*일반차량통행불가 *장애인차량만 통행 가능 *Public vehicles prohibited *Handicapped vehicles can only pass	평일(Weekdays) : 단체 예약 Group Reservation 주말(weekend) : 개인 자율이용 Individual use 이용시간 Operation hour 평일(Weekdays) 10:00~17:00 주말(Weekend) 10:00~16:30
주차장 Parking Lot		남산공원 주차장 (안중근의사기념관앞) Namsan Park Parking lot (in front of Ahn Junggeun Memorial Museum) 1522-5097 / 주차대수 72대 Spaces available 72 남산야외식물원주차장 Sonamu(Pine Tree) Hill Parking lot 010-7254-8872 / 주차대수 33대 Spaces available 33	승용차 5분/160원(남산공원 160원) Passenger car per 5 minutes/160won (Namsan Park 160won) 장애인 및 국가유공자 80%할인 80% discount for the Persons with Disabilities & National Merits				

*소인 4세 이상 12세 이하 / 청소년 13세 이상 18세 이하
*케이블카 주말, 공휴일 등 이용객 많을 시 24시까지 연장운행.
*안중근의사 기념관은 매주 월요일 휴관.
*공원 내 주차장이 협소하여 대중교통을 이용하시면 편리합니다.
*Children: ages 4 to 12 / teenagers: ages 13 to 18
*Cable car is in extended operation 24hours on weekends and national holidays when there are many visitors.
*Patriot Ahn Junggeun Memorial Museum is closed every Monday.
*There is limited parking available within the park. Please use public transportation for greater convenience.

남산의 중심 **팔각광장**
The Heart of Namsan(Mountain)
Palgakjeong Square

팔각정 남산팔각정은 조선 태조와 무학대사 등을 모시는 국사당이 있던 자리이다. 1959년 이승만 전 대통령을 기리기 위한 우남정이 지어졌다가 철거되고, 1968년 11월 팔각정이 건립되었다. 남산서울타워와 함께 남산의 랜드마크로 잘 알려져 있다.

Namsan Palgakjeong Pavilion
Namsan Palgakjeong Pavilion stands on the same grounds as the previous Guksadang(Shrine) built in honor of Taejo of Joseon and Buddhist monk Muhak. In 1959 the Unamjeong Pavilion was built in praise of former President Syngman Rhee, but was taken down and in November 1968 Palgakjeong Pavilion was built. Along with Namsan Seoul Tower, it is a well-known landmark on Namsan(Mountain).

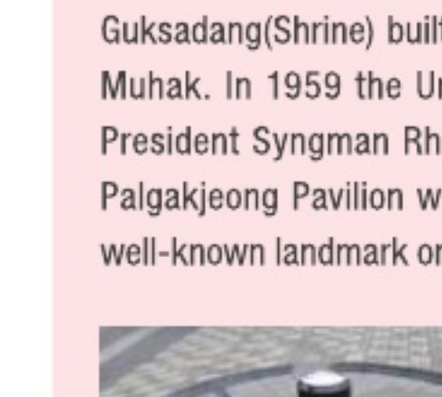

서울의 중심점 남산은 예전에는 한양을 둘러싼 내사산의 하나였으나, 시대의 흐름에 따라 한강의 남쪽까지 서울이 확장되어 현재 서울의 지리적 중심점은 남산의 정상에 위치해 있다.

The geographical Center of Seoul
Namsan(Mountain) was once one of the inner four mountains that surrounded the capital, but as time went by and Seoul expanded south of the Hangang(River), the geographic center of Seoul has now become the peak of Namsan(Mountain).

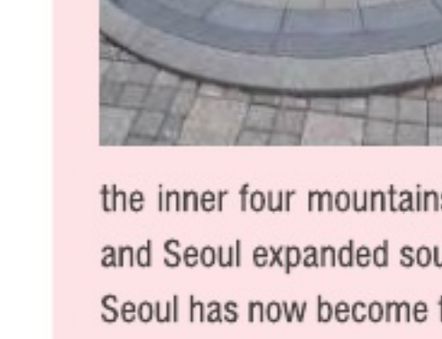

목멱산(남산)봉수대 과거에 급한 소식을 봉(횃불)과 수(연기)를 통해 전달하였던 통신수단이다. 전국 5곳을 기점으로 하고 목멱산(남산) 봉수대는 종점의 역할을 했다. 현재의 목멱산 (남산)봉수대는 남산복원사업에 의해 복원된 것이다.

Mokmyeoksan(Namsan) Beacon Mound This was a means of communication long ago in case urgent news needed to be conveyed by means of bong(torch) and su(smoke). There were 5 bases located across the country with the final beacon mound being the Mokmyeoksan(Namsan) Beacon Mound. It is currently being restored according to the Namsan Restoration Project.

남산서울타워 서울의 전경을 가장 높은 곳에서 한 눈에 볼 수 있는 곳으로, 남산을 포함한 해발 480m의 전망대는 서울의 전경을 보기에 최적의 장소이다.
☎ 02)3455–9277 W nseoultower.com

Namsan Seoul Tower As the highest place in Seoul where one can experience panoramic views at a glance, the lookout point including Namsan(Mountain) stands at 480m high and is the optimal place to view sights of Seoul.
☎ +82(0)2-3455-9277
W nseoultower.com

서울의 중심
남산공원
The Heart of Seoul
Namsan Park
1
2
3
4
5
6
7
8
A
B
C
D
E
N
S
을지로3가역 Euljiro 3(sam)ga Station
을지로3가역 Euljiro 3(sam)ga Station
중구청 Jung-gu Office
명보사거리 Myung-bo Junction
01A, 01B
104, 421, 463, 507
충무로역 Chungmu-ro Station
충무로역 Chungmu-ro Station
대한극장 Daehan Cinema
서울중부경찰서 Jungbu Police Station
명동성당교차로 Myeongdong Cathedral Junction
104, 105, 140, 421, 463, 507 604
7011
01A
104, 421, 463, 507
매일경제 MK Business News
명동대성당 Myeongdong Cathedral
퇴계로2가교차로 Toegyero 2(i)ga Junction
퇴계로 Toegye-ro
남산예장버스환승주차장 Namsan Yejang Bus Transfer Parking Lot
삼일대로 Samil-daero
일본군 '위안부' 기억의터 Memorial Statue to commemorate the 'Comfort Women'
세종호텔 Sejong Hotel
남산예장공원 Namsan Yejang Park
대한적십자사 Korean Red Cross
01A, 01B
서울소방재난본부 Seoul Metropolitan Fire & Disaster Headquarters
서울애니메이션센터 Seoul Animation Center
명동 Myeongdong
명동역 Myeongdong Station
남산예술센터 Seoul Art Space Namsan
퍼시픽호텔 Pacific Hotel
104, 421, 463, 507, 604
7011
143, 401, 406, 505
4104, 9007
리라초교 Lila Elementary School
명동주민센터 Myeong-dong Community Service Center
숭의여대 Soongeui Women's College
서울중앙우체국 Seoul Central Post Office
신세계백화점 Shinsegae Dept. Store
회현사거리 Hoehyeon Junction
소공로 Sogong-ro
143, 401, 406,
4104, 5104, 9007
남산케이블카 Namsan Cable Car Station
남산오르미 Namsan Oreumi Elevator
탈의실 · 물품보관함 Dressing Room·Locker
회현자락 전통휴게소 Hoehyeon Jarak Rest Area
01B
남산3호터널 Namsan Tunnel 3
남대문시장 Namdaemun Market
회현역(남대문시장) Hoehyeon Station(Namdaemun Market)
회현파출소 Hoehyeon Police Box
회현동주민센터 Hoehyeon-dong Community Service Center
01A
402, 405
호현당 (남산 호현 웨딩가든) Hohyeondang (Namsan Hohyeon Wedding Garden)
소파로 Sopa-ro
삼순이계단 Samsooni Stairs
숭례문 Sungnyemun Gate
01A
402, 405
01A
402, 405
백범김구상 Statue of Kim Koo
이시영선생상 Statue of Yi Si-yeong
백범광장 Baekbeom Square
김유신장군상 Statue of Kim Yu-sin
서울시교육연구정보원 Seoul Education Research & Information Institute
회현자락 연결통로 Hoehyeon Mountain Foot Passageway
한양도성유적전시관 Hanyangdoseong Historic Site Museum
안중근의사상 Statue of Ahn Junggeun
안중근의사기념관 Ahn Junggeun Memorial Museum
남산도서관 Namsan Public Library
퇴계이황상 Statue of Yi Hwang
다산정약용상 Statue of Jeong Yagyong
소월정원 Sowol Garden
시청방향 In the direction of City Hall
회현동 Hoehyeon-dong
서울로 Seoullo
서울스퀘어 Seoul Square
남대문경찰서 Namdaemun Police Station
서울역 Seoul Station
서울역 Seoul Station
서울역 Seoul Station
202, 400
202, 400
01A, 01B
402, 405
후암초교 Seoul Huam Elementary School
후암동 Huam-dong
후암동우체국 Huam-dong Post Office
반공청년운동비 Anti-communist Youth Movement Monument
조지훈시비 Jo Ji-hun Poetry Monument
와룡묘 Waryongmyo Shrine
잠두봉전망대 Jamdubong Observatory
실개천 Silgaecheon Stream
남산 북측숲길 Namsan Northern Forest Trail
팔각광장 Palgakjeong Square
서울의중심점 The Geographical Center of Seoul
목멱산(남산)봉수대 Mokmyeoksan(Namsan) Beacon Mound
남산서울타워 Namsan Seoul Tower
전망데크 Oberservation Deck
타임캡슐 Time Capsule
팔각정 Palgakjeong Pavilion
남산케이블카 Namsan Cable Car Station
중앙계단길 Central Stairway
한양도성 Hanyangdoseong, the Seoul City Wall
솔빛전망대 Solbit Observatory
모험전망다리 Adventure Observation Bridge
남산 하늘숲길 Namsan Sky Forest Trail
노을전망대 Sunset Observatory
바위쉼터 Rock Rest Area
건강정원 Healing Garden
남측순환로 South Ringway
연결안전데크 Prdestrian Safety Deck Area
횡단보도 crosswalk
사색의공간 입구 Philosopher's Area
소생물서식지 Biotope
01A, 01B, TOUR01, TOUR04
남산서울타워(버스정류장) Namsan Seoul Tower Bus Terminal
남산공원안내센터 Namsan Park Information Center
한양도성 Hanyangdoseong, the Seoul City Wall
전망대 Observatory
402, 405
후암배드민턴장 Huam Badminton Court
402, 405
용이게이트볼장 Yong-yi Gateball Court
402, 405
용산2가주민센터 Yongsan 2(i)ga Community Service Center
402, 405
용산2가 Yongsan 2(i)ga
용암배드민턴장 Yongam Badminton Court
402, 405
남산2호터널 Namsan Tunnel 2
용암초교 Yongam Elementary School
402, 405
남산3호터널 Namsan Tunnel 3
녹사평대로 Noksapyeong-daero
반포대교,이태원 Banpodaegyo(Bridge), Itaewon
470, 472, 741, 140
필동주민센터 Pil-dong Community Service Center
남산골 한옥마을 Namsangol Hanok Village
남산국악당 Seoul Namsan Traditional Theater
정도600년타임캡슐 Seoul's 600th Anniversary Time Capsule
필동 Pil-dong
한옥마을 연결육교 Hanok Village Overpass
서울유스호스텔 Seoul Youth Hostel
남산창작센터 Namsan Creation Center
북측순환로 North Ringway
서울특별시 중부공원여가센터 Seoul Metropolitan Jungbu Parks & Recreation Center
남산1호터널 Namsan Tunnel 1
필동족구장 Pil-dong Foot Volleyball Field
북측순환로 North Ringway
체육시설 Sports Facility
실개천 Silgaecheon (Stream)
필동 전망대 Pil-dong Observatory
남산소나무힐링숲 Namsan Pine Tree Healing Forest
석호정(국궁장) Seokhojeong Pavilion (Korean Archery Range)
그랜드엠버서더호텔 Grand Ambassador Seoul
사명대사상 Preceptor Samyeong Statue
동대입구역 Dongguk Univ. Station
장충체육관 Jangchung Arena
장충정 JangchungJung
01A, 01B
수표교 Supyogyo (Bridge)
장충단비 Jangchungdanbi Monument
파리장서비 Monument of Korean Confucian Scholars' Independence Movement by Long Letter to Paris
장충자락 전통휴게소 (남산 장충 웨딩가든) Jangchung Jarak Rest Area Namsan Jangchung Wedding Garden
장충단로 Jangchungdan-ro
이준열사상 Statue of Lee Jun
이한응열사비 Lee Han-eung Memorial
장충어린이야구장 Jangchung Children's Baseball Park
동국대학교 서울캠퍼스 Seoul Campus of Dongguk University
신라면세점 Shilla Duty Free Shop
서울신라호텔 The Shilla Seoul
최현배비 Martyr Choi Hyeon-bae Monument
유관순열사상 Statue of Yu Gwansun
남산2호터널 Namsan Tunnel 2
장충테니스장 Jangchung Tennis Court
3.1운동기념탑 Samil(March First) Independence Monument
국립극장 National Theater of Korea
체육시설 Sports Facility
차량통행관리소 Traffic Management Office
북측순환로입구 North Ringway Entrance
01A
한양도성 Hanyangdoseong, the Seoul City Wall
서울클럽 Seoul Club
김용환상 Kim Yong-hwan Statue
01A, 01B
420
420
반얀트리클럽&스파서울 Banyan Tree Club & Spa Seoul
버티고개 연결통로 Beotigogae Passageway
약수역 Yaksu Station
약수역 Yaksu Station
142, 144
6211
142, 144
6211
다산동 Dasan-dong
금호터널 Geumho Tunnel
금호역 Geumho Station
142, 144
6211
142, 144
6211
다산로 Dasan-ro
버티고개역 Beotigogae Station
142, 144
6211
142, 144
6211
한남테니스장 Hannam Tennis Court
142, 144, 402, 405, 420
6211
한남대로 Hannam-daero
남측순환로 South Ringway
계단길 Stairway
전망대 Observatory
남산웨딩홀 Namsan Wedding Hall
402, 405
쉼터 Rest Area
400, 405, 110B
북한남삼거리 Bukhannam Junction
한남제1교가차도 Hannam 1 Elevated Road
남산1호터널 Namsan Tunnel 1
블루스퀘어 Blue Square
한강진역 Hangangjin Station
서울용산국제학교 Yongsan International School of Seoul
한남파출소 Hannam Police Box
팔도 소나무단지 Paldo Sonamu(Pine Tree) Garden
남산소나무숲탐방로 Namsan Pine Forest Trail
쉼터 Rest Area
남산야외식물원 Sonamu(Pine Tree) Hill
한남유아숲체험원 Hannam Children's Forest Playground
한강진게이트볼장 Hangangjin Gateball Court
이끼정원 Moss Garden
무궁화원 Mugunghwa (Rose of Sharon) Garden
연못 Pond
402, 405
한남보행교 Hannam Pedestrian Bridge
용산03 Yongsan03
삼성미술관리움 Leeum, Samsung Museum of Art
402, 405
402, 405
402, 405
공원이용지원센터 (남산 한남 웨딩가든) Park Visitor Center (Namsan Hannam Wedding Garden)
그랜드하얏트서울 Grand Hyatt Seoul
소월로 Sowol-ro
402, 405
이태원2동 Itaewon 2-dong
한남동 Hannam-dong
이태원역 Itaewon Station
차량통행 제한
순환버스, 장애인차량만 통행가능
Vehicles Permitted
Shuttle Bus and Disabled Persons Vehicles only
입체그림지도 특성상 실제거리와 다소 차이가 있을 수 있습니다.
The distance may differ due to the characteristics of the dimensional map.
범례 Legend
전망대 Observatory
면세점 Duty Free Shop
우체국 Post Office
화장실 Toilet
버스정류장 Bus Stop
학교 School
음식점 Restaurant
주차장 Parking lot
경찰서 Police station
대학교 University
호텔 Hotel
장애인주차장 Parking Lot for the Disabled
관광안내소 Tourist Information Center
자전거 금지 Closed to Bicycles
차량통제 Vehicle control
• 발행처 Publisher : 서울특별시 중부공원여가센터 Seoul Metropolitan Jungbu Parks & Recreation Center
서울시 중구 삼일대로 231(예장동)(우:04628)
231, Samil-daero, Jung-gu, Seoul, Korea(Yejang-dong) (zip code:04628)
Tel. 02-3783-5900
• 발행일 Publishing Date : 2026년 4월 April, 2026
• 기획 · 디자인 Plan / Design : (주)지오마케팅 GeoMarketing co.,Ltd theBeetlemap
• 남산공원안내도는 저작권법에 의해 보호받고 있으므로 무단복제 및 전재를 할 수 없습니다.
Namsan Park Tourist Map all rights reserved.
No Part of this map may be reproduced in any form without permission.