

你和我的公园

# 有礼有爱，共同守护

- 请珍爱和保护草木、纪念物和设施。
- 请注意保持公园设施卫生。
- 请勿携带食品与野炊。
- 请勿吸烟、饮酒、大声喧哗。
- 请勿骑自行车、滑板车等，以保障安全。
- 请给宠物套上牵引绳，及时清理粪便。

## 京义线林道指南

**公园位置** 首尔特别市麻浦区延南洞至龙山区文化体育中心

**开放时间** 长期开放

**咨 询** 京义线林道公园管理事务所 02-719-8830

**交通指南** \* 地铁

**延南洞区段** / 伽佐站 (京义线), 弘益大学站 (2号线、京义线、机场铁路)

**卧牛桥区段** / 弘益大学站 (2号线、京义线、机场铁路), 西江大学站 (京义线)

**新水、大兴、盐里洞区段** / 孔德站 (6号线), 大兴站 (6号线)

**新仓岭、元晓路区段** / 孝昌公园站 (6号线)

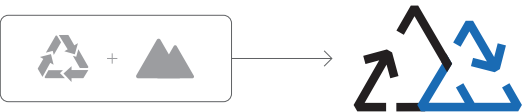
**\* 公交车**

公交车站距离各公园入口步行5分钟

\* 具体事项请参考背面地图

## 再着绿装的公园

再生公园标志将象征再生和树林的两个标识有机结合，代表通过重新打造物尽其用的空间，创建环保生态公园之意。京义线林道公园连接现在和过去，提供市中心与树林共存的市民休息区。



首尔的山和公园 [parks.seoul.go.kr](http://parks.seoul.go.kr)



## 横跨市中心的文化散步路

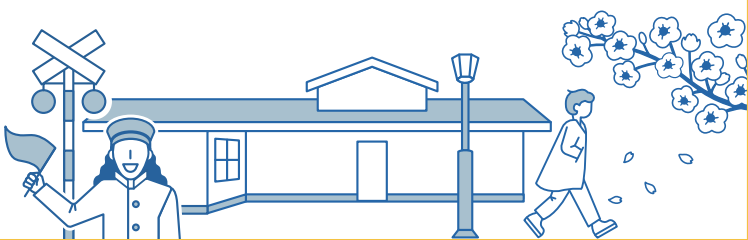
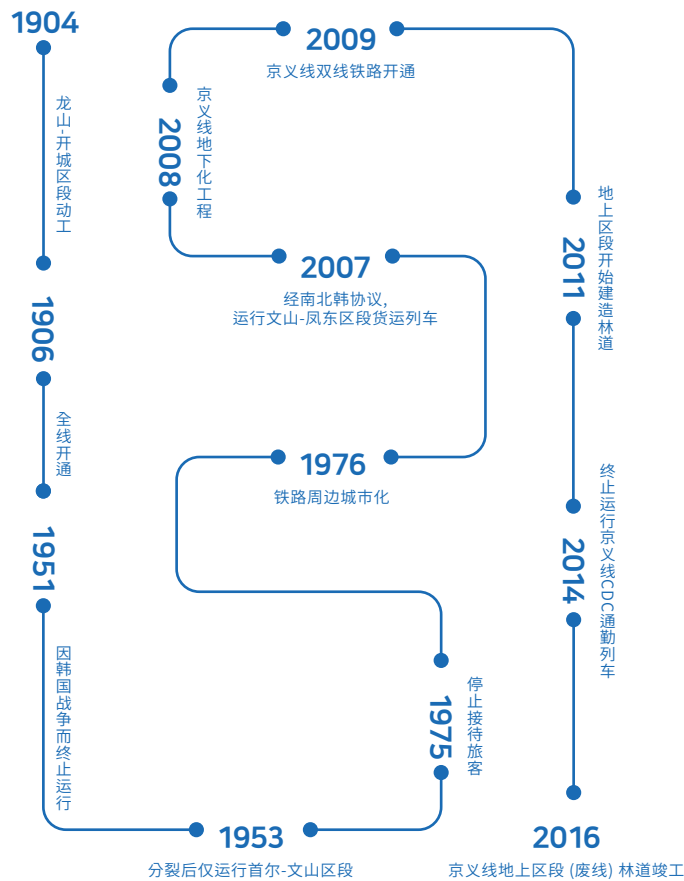
# 京义线林道

### 从废弃铁路到市民的文化散步路

京义线林道是连接麻浦区至龙山区的线形公园，全长6.3公里。林道打破了固有的公园形态，以长线状相连。2012年3月，以大兴洞区段为开端，截至2016年，盐里洞、新仓岭、延南洞、元晓路、新水洞、卧牛桥区段全线竣工。沿铁路横跨市中心的京义线林道是首尔具有代表性的散步路，作为市中心和树林、过去和现在，以及每一代人之间的连接纽带，是方便所有人使用的市民休闲空间。

### 京义线运行编年史 从铁路到林道，跨越110年的足迹

“京义线”一名分别取自京城的“京”字和新义州的“义”字。京义线是日本帝国主义为统治韩半岛而修建的铁路，1904年动工，共耗时2年。这里原本运行有贯穿韩半岛南北部的最多线路，但随着1950年南北分裂，京义线无法再在这片土地上疾驰，仅留下了半边铁轨。



I·SEOUL·U



# 京义线林道



## 延南洞区段

约1.2公里 (步行约30分钟)

指从延南十字路口至弘益大学站的林道。漫步于林道，到处都可以看到铁道和如同简易站般的休息区，充分展现了这里曾是昔日铁路的特点。沿延伸的银杏树行列和长860米的水路而行，可以尽情感受京义线林道之美。

主要景点  
绿地广场 / 银杏树街 / (重现细桥川的) 水路 / 铁路

## 卧牛桥区段

约370米 (步行约15分钟)

“卧牛桥区段”是指从弘益大学前的卧牛桥至西江大学站的林道。这里100%还原了遗留在各处的铁轨，以及曾有火车通行的被称为“铛铛街”的铁路道口。在众多区段中，这里是最能体现京义线怀旧情怀的区段。

主要景点  
铛铛街 / 书街 / 瞭望台 / 铁路旁艺术村

## 新水·大兴·盐里洞区段

约1.3公里 (步行约30分钟)

在麻浦区新水洞一带区段可以体验先通物川、铁铁幕等村庄的古老记忆，而大兴洞一带区段则可以在春季尽情赏樱。此外，盐里洞一带区段作为绿色休息区，建有水杉街和桦树隧道。

主要景点  
铁路少年少女像 / 简易站休息区 / 先通物川

## 新仓岭·元晓路区段

约960米 (步行约25分钟)

孔德站至孝昌站区段，蜿蜒的山路、视野开阔的瞭望露台和天然岩石等尽展古香古色。元晓路区段延伸至龙山区文化中心，是京义线林道的起始点。可以回顾京义线林道的悠久历史和深远意义。

主要景点  
柳树休息区 / 历史墙 / 林道舍廊房

